





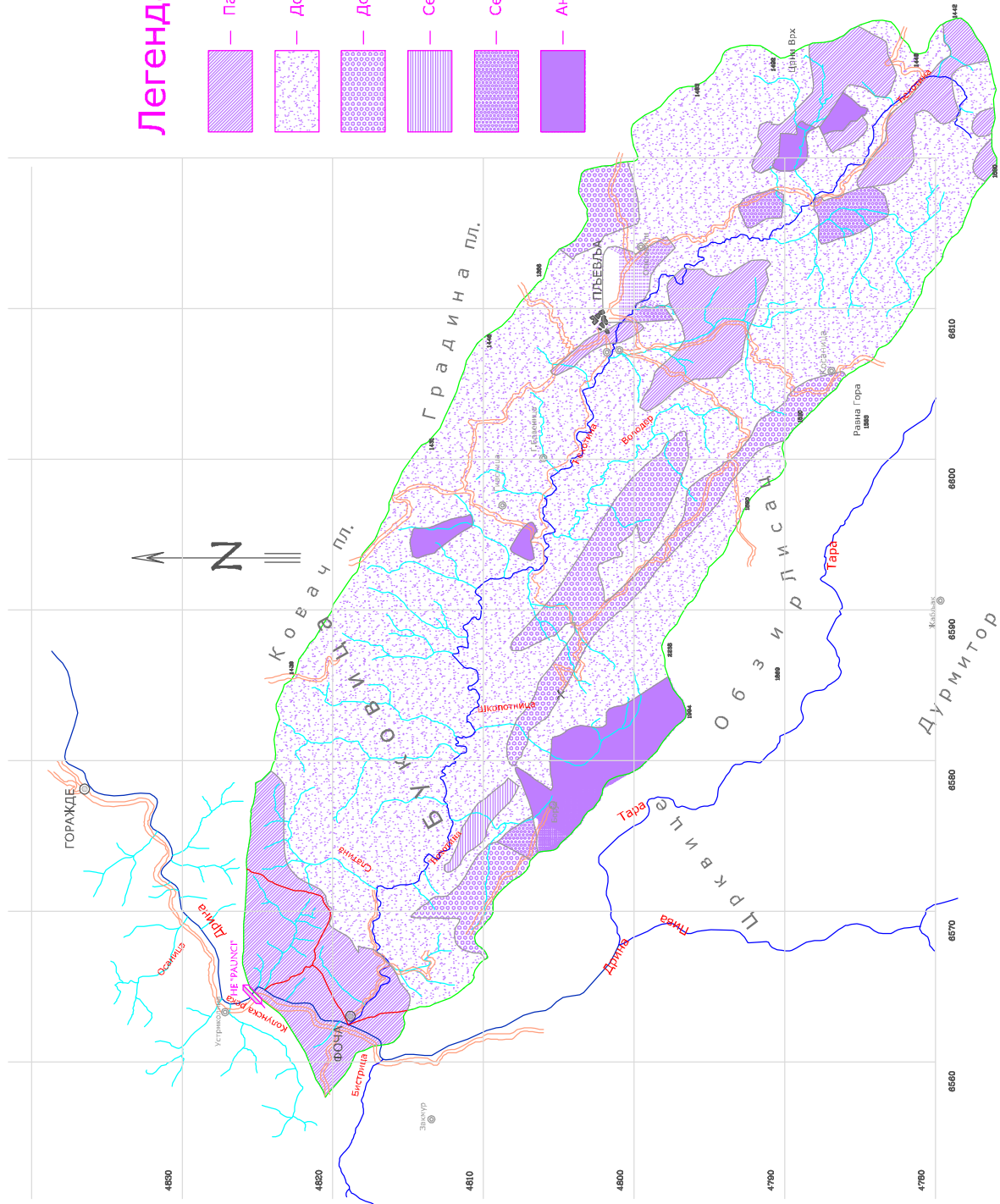


ГЕОЛОШКА КАРТА

Размера 1:300.000

Легенда:

-  Палеозојски шкриљци и пешчари
-  Доломити, кречњаци, ројњаци - седименти тријаса
-  Доломити, кречњаци, ројњаци - седименти јуре
-  Седименти креде
-  Седименти неогена са угљем
-  Андезити и дацити



БР.	ДАТУМ	ОПИС НАМЕНЕ	ГОТИК
ЕНЕРГОПРОЈЕКТ-ХИДРОИНЖЕЊЕРИНГ , ад			
ПРОЈЕКАТ КОРИШЋЕЊЕ МИКРОЕНЕРГЕТИЧКОГ ПОТЕНЦИЈАЛА КОРИШЋЕЊЕ ДРУГЕ КЛУСЕ И ЕНЕРГЕТИЧКОГ ПОТЕНЦИЈАЛА			
ИНВЕСТИТОР	ПРОЈЕКАТ	ОПИС НАМЕНЕ	ГОТИК
ЕЛЕКТРОПРИВРЕДА РЕПУБЛИКЕ СРБИЈЕ			
БРОЈ УСЛОВА	ДАТУМ	И.Р.	ОБЈЕКАТ
08001-201	2008.	И.Р.	ХЕ "ПАУЊЦИ"
ДЕЈ ПРОЈЕКАТ	Радимило Гладић	ЦРТЕЖ	
ПРОЈЕКТАНТ	Синиша Брусић		
САРАДНИК	Гина Ли		
ГЕОЛОШКА КАРТА			
УНИВЕРЗИТЕТ	Милан Зекич	БРОЈ КАРТЕ	ЛИСТОВА
ДЕЈ ВИСЛА	Ненад Милошевић	110-201	1:300.000
		ДЕЈ ПРОЈЕКАТ	ШИРИНА КАРТЕ
			ПРИЛОГ БР.2